



Ex Libris

Miguel Calmon du Pin e Almeida

Estação telegraphica de S. Lourenço.

45.522

Desembarque do material telegraphico no S. Lourenço

45.523

Exploração do alto S. Lourenço

Chegada da pescaria.

45.524

Material telegraphico na picada no Uaiau

45.525

Tropa da Commissão, comendo, sal

45.526

Destribuição de generos alimenticios
Acampamento Engarobures

45527

Acampamento no Bocóadiguro.

45.528

Caciques da tribo Terena
Aldeia de Ipegue.

Indios Terenas ao partirem para o serviço de medição
da aldeia do Ipegue feita pela Commissão Milita

13.520

10

Chegada dos indios Terenas de volta da medição da aldeia do Ipegue.

45 531

Marco da cabeceira principal
do Rio Apa.

Povoação da porteira, proxima a Ponta Pora

Origem do braço Norte. Cabeceira do Rio Apa

45.531

Origem da cabeceira do Sanambaia, afluente do Dourado.

45.035 15

Estação telegraphica de Bella Vista.

Exploração pela fronteira com o Paraguay

15.536

Início da exploração - Acampamento de Bella Vista.

16

Inauguração da Estação de Coxim - 3 Maio 1902.

45.538

Igreja do Coxim

45.533

Grupo de Officiaes da Commissão
no acampamento do Corrego Fundo.

45.540

Criança da tribu Uachiry.

Rio Taboco.

Limpeza do picadão pelos indios. Xiquira

45.542

Formatura do pessoal na inauguração
da Estação telegraphica de Thyuira.

45.543

Grupo dos membros da Commissão. Inauguração

Formatura dos indios bororós
na inauguração da Estação Utiquira.



45.345

Exploração dos rios Miquira, Tequiry e Correntes.
Fazenda do Tindahival, propriedade do Cor.el H. Paes de Barros

45. 546

Rio Benjamim Constant.

Arrastamentos de postes em frente
ao acampamento das Peças.

Tropa trazendo generos para o acampamento das Peças.

45.549

Exploração do Alto S. Lourenço
Visita dos indios aos exploradores.

45.550

Primeiro abarracamento no Araveau.

Pontilhão velho no ribeirão Clarean

15.552.

Construcção do pontilhão novo.

45.553

Pedra Branca

Bloco de Itacolomite, proximo a fazenda do Pulador.

49.554

Fazenda do Capão Bonito (Vaccaria).

AB 555

35

Fazenda Zèca potreiro, margem direita do Rio Iuhaunduhy - gnassu

"Vaccaria"

45.556

Inauguração de Aguidauana. Escriptorio Central.

15.5.57

Serviço de distribuição de postes
chegada a estação provisoria de Aguidauana

137

H.S. 558

Aprumamento e socamento de postes.
Fazenda do Tabôco.

C 3353

Derrubada
ao chegar a Villa de Aquidauana.

45 560

Acampamento de Bella Vista

Mercadores no acampamento de Bella Vista.

45.502

Levantamento do rio Paraguay

Chegada ao forte Coimbra

Outubro 1906.

45.563

Pessoal do galpão de S. Thomaz.

43

15.564

Encarregados do Galpão de S. Thomaz

S 965 45

No Galpão de S. Thomaz

Pessoal e material de acondicionamento de herva mate

Acondicionamento de herva mate
Rancho do Ricon do Julio.

45.069

48

No rancho do Ricon do Julio

45.569

49

Povoação de Ponta Porã.

Galpão de S. Thomaz. Empreza matte Laranjeira

45.571

Barbaqua. Forno de torrar as folhas da herva mate
Rancho do Rincon do Julio

Tropa de transporte de herva mate em viagem

52

Alto á margem do Corrego do Ouro apoz um accidente
succedido a um dos exploradores.

Subida da Serra de Maracaju na Limeira

55

Da Limeira para o alto da Serra de Maracaju.

46. 576.

56

Lancha "Ilex" que lançou o cabo subfluvial
na Manga. Rio Paraguay.

Povoação e arsenal de marinha do Ladario.

Ferraria no acampamento do Alvarenga

Bajada de carro comendo pal no acampamento
de Maian

580

Conferencia com o jovem cacique da Aldeia.

Visita dos indios da aldeia do Kejaré
ao acampamento do "Uaian"

45.688

Policia da Villa de Campo Grande.

Na villa do Campo Grande

45.584

Fila de Carretas.

Acampamento de Bella Vista. 64

HS. 585

25

Cosinha da Commissão. / Acampamento de Bella Vista.

15.586

Deposito de material. Acampamento do Coaty.

66

45.587

Distribuição de postes no pantanal dos rios Negro e Paraguaz pela lancha "Floriano Peixoto" rebocando Chatas.

67

Estação telegraphica de Nioac.

Estação telegraphica de Margarida

45.580 70

Marco do potreiro do Julio

45.581

Fazenda da Bôa Vista, propriedade do Cel Bento Xavier

H5.593

Observação do Sól. Determinação das Coordenadas de Bella Vista.

45, 591

Barraca do Chefe da Commissão
Acampamento de Bella Vista.

45.595

Mudança do acampamento de porto Murtinho
para a Bocca da Matta

45.526 Pessoal da Commissão 76

45.597

Prestito da Commissão e povo de Corumbá ao tumulo do
[illegible] Alumno Francisco B. Horta Barbosa - 1º Jan. 1904

46.598

Oração funebre 1. janeiro 1904.

junto ao tumulo do saudoso alf. alum. Franc°. B. Horta Barboza

45.599

Transmissão do 1º telegramma na inauguração
da Est. de Corumbá
1-1-904.

73

15600

Recepção do 1º Telegramma na inauguração da estação de Corumbá.

45.601

Aspecto da rua 13 de Junho, no dia da inauguração
da Estação de Corumbá - 1.1.904.

Estação de Corumbá construida pela Commissão Militar.
1º Janeiro - 1904.

45. 603

83.

Grupo em frente a barraca do Chefe. Acampamento de Bella Vista.

Faxina no acampamento de Bella Vista.

45.605

(B). Esticamento de fio na bifurcação das linhas de Corumbá a Cuyabá a partir de Aquidauana

Contraforte do Guachy.

45 606

Accampamento do Quaty. 1º da linha de Cormubá

45 607

87

Vista do lado e fundos
da Estação de Corumbá.

Estação do forte Coimbra, construida pela Commissão Militar. Typo das Estações do Sertão.

Passagem de um carro no ribeirão Acôgo
Caminho de Aquidanana
a Miranda.

45 . 610

Indios da aldeia do Ipegue; Terenas.

45.611

Passagem do corrego das areias

Caminho entre Aquidauana e Nioac.

45. 612

Limpesa da picada, na entrada da Villa de Aquidauana

45.613

Acampamento em Aguidauana

93

45.614

Galpão de Margarida da Empresa de Matte Laranjeira

45. 615

Pessoal do galpão de Margarida

95

Firmamento de postes no Guachy.

Bifurcação das linhas de
Corumbá e Cuyabá.

Apprumamento e socamento de postes no Guachy.

45.618

Pessoal do Galpão da Margarida

Vapor "Jauru"

que transportou o pessoal da Commissão de

45.6.20

Morro Azul, proxima á Villa de Aquidahuana

Cachoeira do Morcego. Estrangulamento do Aquidauana
proximo a Villa do mesmo nome

Arq. 45, Gav. 2

Acampamento da
Boca da Matta de Porto Murtinho.

102

Um almoço no acampamento da Bocca da Matta de Porto Murtinho.

45.624

Esticamento do fio. Estação provisoria de Bella Vista.

104

45-625

Bella Vista, Paraguaya e Brazileira. | Rio Apa.

105

45.626

Fazenda das Correntes, margem direita do rio Aquidauana

105

AS. 627

Rio Aquidahuana, atravez do contraforte do Amambahy

107

45.628

Passagem do rio Cachoeirão affluente do Aquidahuana.

Engenho do sitio do Cachoeirão

Nº. 630

Cabeceira, Barra Mansa, Agua do Rio Brilhante

Bivac

45.632

Porto do potreiro guassu no rio Brilhante.

45.632

Rio Aquidahuana. Contornando o Contraforte do Amambahy.

45.633

Contraforte do Amambahy.

113

45.634

Estação provisoria de Aguidauana.

45.635

Inauguração
de Aguidauana

Grupo no acampamento - 1º Agosto 1905.

45.636

Panorama da Villa de Campo Grande.

45.637

117

Sahida de uma missa. Villa do Campo Grande

Chegada das primeiras carretas em Bella Vista

25.629

Fincamento do ultimo poste junto a estação provisoria
de Bella Vista.

N.S. 640

180

Assentamento e socamento do ultimo poste

junto a estação provisoria de Bella Vista.

Estação de Aguadanana
Construida pela Commissão Mititar

Porto da Villa de Aquidauana

45. 643

Fazenda da União "Vaccaria"



45. 6414

Reprodutores Zebus da fazenda da União.